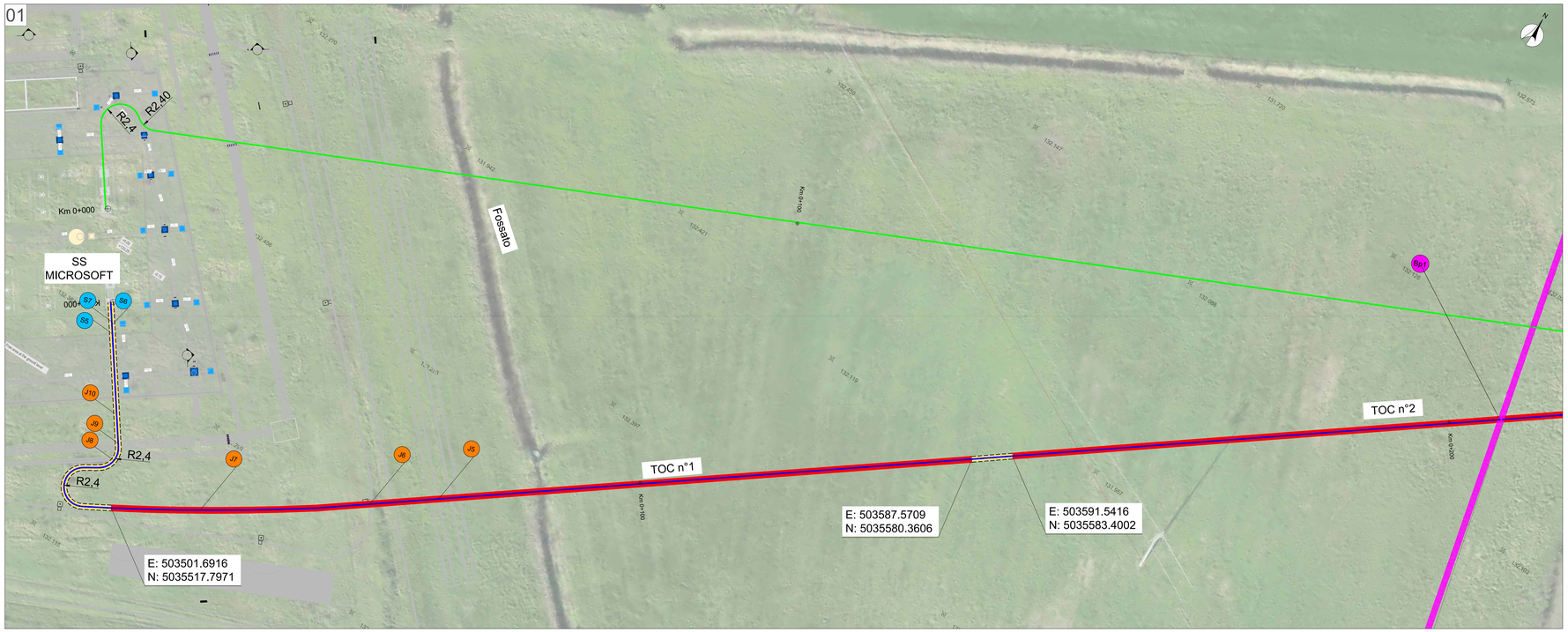

PLANIMETRIA FOGLIO 15 - SCALA 1:200

POSA IN TRINCEA A TRIFOGLIO CHIUSO
TERRENO AGRICOLO/PRATO

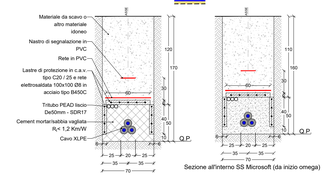

Sezione all'interno SS Microsoft (da inizio omega)

POSA IN TUBIERA
TERRENO AGRICOLO/PRATO

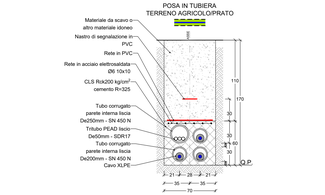

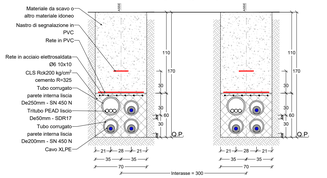

POSA IN CUNICOLO IN C.A.V.
SE BAGGIO



CAVO N°	DESCRIZIONE	INTERASSE (tra gli assi)	INGOMBRO (tra gli assi)	INGOMBRO (tra le pareti)	CAPACITÀ MASSIMA
1	1 TRITUBO PEAD liscio De50mm - SDR17	300	110	60	1000

POSA IN T.O.C.
TRIVELLAZIONE ORIZZONTALE CONTROLLATA

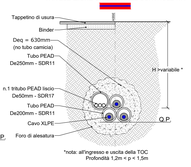

*nota: all'ingresso e uscita della TOC Profondità 1,2m < p < 1,5m

NOTA: le quote sono espresse in cm

LEGENDA PICCHETTI	
IDRANTE	Interferenza condotta fognaria
ACQUA	Interferenza condotta acqua potabile
MTE	Interferenza cavi elettrici media tensione
BTE	Interferenza cavi elettrici bassa tensione
MP	Interferenza metanodotto media pressione
BP	Interferenza metanodotto bassa pressione
FIBRA OTTICA	Interferenza cavi fibra ottica
TELE	Interferenza cavi telefonici
AT	Interferenza cavi alta tensione (Vantiago)
AT	Interferenza cavi altantensione (Dalla 4 Italy)
AT	Interferenza cavi alta tensione (Equinix)
OLEO	Interferenza oleodotto
	Strada Provinciale

LEGENDA SIMBOLI	
	CADITOIA
	POZZETTO GHISA
	POZZETTO
	LAMPIONE
	TOMBINO
	LIMITE ASFALTO
	PISTA CICLABILE
	CANALETTA
	SEGNALETICA STRADALE
*n.xx	Progressiva tracciato (metri)
BG xx	Codice Buca Giunti

LEGENDA DEI TIPICI DI POSA	
	Posa in trincea a trifoglio chiuso
	Posa in tubiera
	Posa in cunicolo in C.A.V.
	Posa in T.O.C.
	Buca Giunti standard
	Pozzetti in c.a. con chiusino in ghisa D400 per carichi pesanti: n.1 pozzetto dimensioni interne 1100x1000xprof. 700, per sezionamento guaine n.1 pozzetto dimensioni interne 1000x1000xprof. 700, per giunto F.O.

LEGENDA SOTTOSERVIZI ESISTENTI			
Condotta fognaria	Cavi elettrici BT	Cavi telefonici	
Condotta acqua potabile	Metanodotto MP	Cavi elettrici	
Cavi elettrici AT	Metanodotto BP	Oleodotto	
Cavi elettrici MT	Fibra ottica		

Posizione planimetrica e profondità dei sottoservizi sono state fornite dagli Enti gestori dei servizi stessi. Esse hanno valore altamente indicativo, in quanto riferite alla scala urbana. Inoltre, Si sottolinea che i capisaldi ed i livelli Stradali possono avere subito variazioni nel corso del tempo. Sarà cura delle imprese esecutrici degli scavi richiedere quindi l'assistenza dei tecnici degli Enti gestori e di procedere sempre previa esecuzione di opportuni saggi, oltre che con la dovuta cura, al fine di evitare incidenti ed interruzioni di servizio non imputabili ai progettisti.
La quota di riferimento dei sottoservizi elettrici varia tra -0,6 e -1,20 metri. La quota di riferimento dei sottoservizi relativi alle fibra ottiche varia tra -0,40 / -1,20 metri. La quota di riferimento dei sottoservizi idrici varia tra -0,6 e -2,00 metri.
In fase progettuale la soluzione adottata è sempre quella di sottopassare tali servizi. In fase esecutiva, qualora la profondità minima di ricoprimento venisse rispettata, si procederà col sovrappassaggio dei servizi a profondità standard.

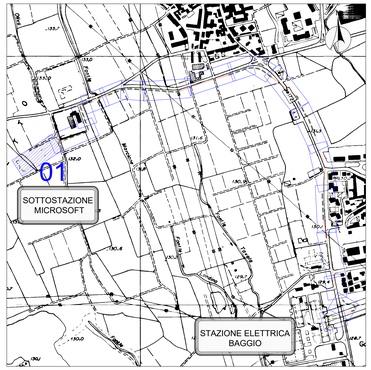

QUADRO UNIONE

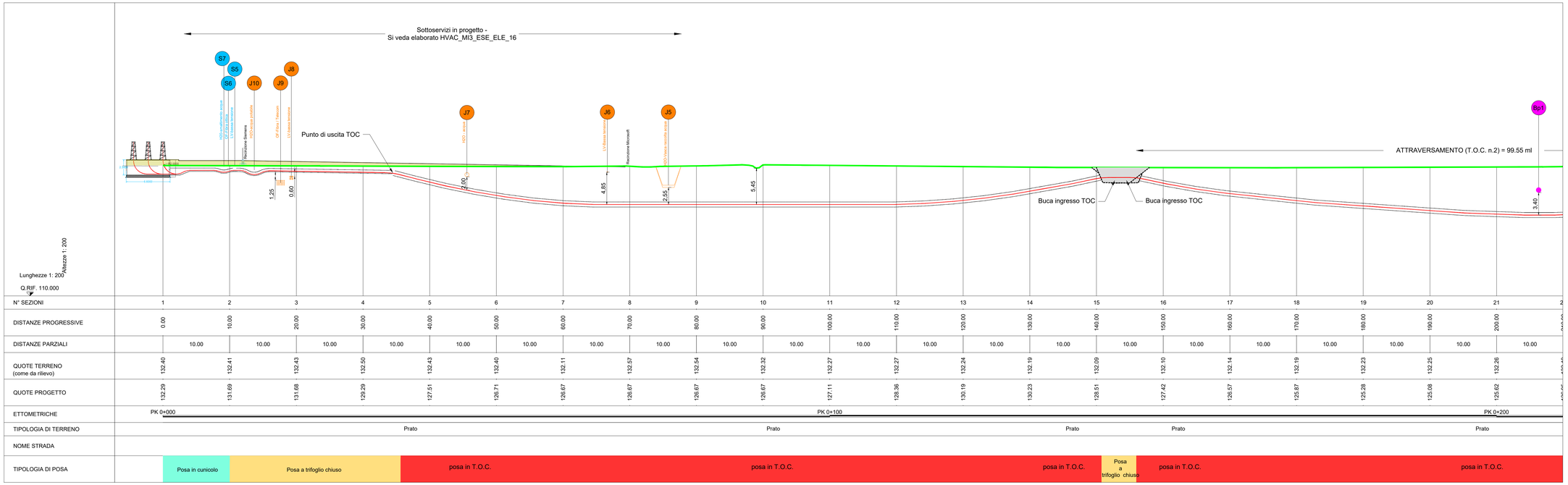

| | | |